NGiC

National Geo-Information Center

一般財団法人 国土地盤情報センター

一般財団法人国土地盤情報センター

令和元年度
第１回定時評議員会

令和元年６月７日

第１回 定時評議員会　次第

１．開　　会
２．理事長　挨　拶
３．議　長　選　出
４．議　　事
　第1号議案　平成30年度　事業報告承認の件
　第2号議案　平成30年度　決算及び監査報告並びに承認の件
　報告事項1　令和元年度　事業計画の報告
　報告事項2　令和元年度　予算の報告

５．閉　　会

第1号議案　平成30年度　事業報告

- **平成30年4月2日　設　立**
- **平成30年4月27日**
  「地盤情報データベースに関する事務事業 実施者」として決定

- 平成30年8月1日　地盤情報の検定業務を開始

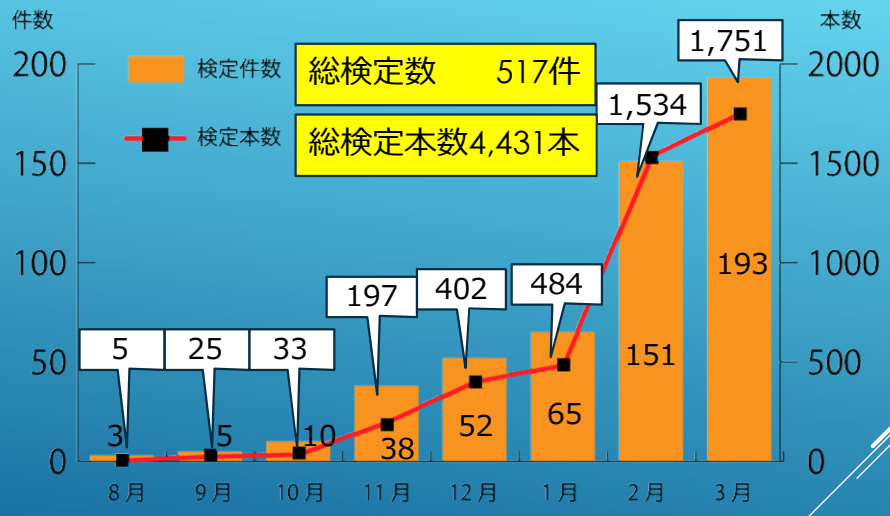

- 平成30年度の検定件数と検定本数

- 平成30年9月1日
  地盤情報公開サイト「国土地盤情報データベース」開設

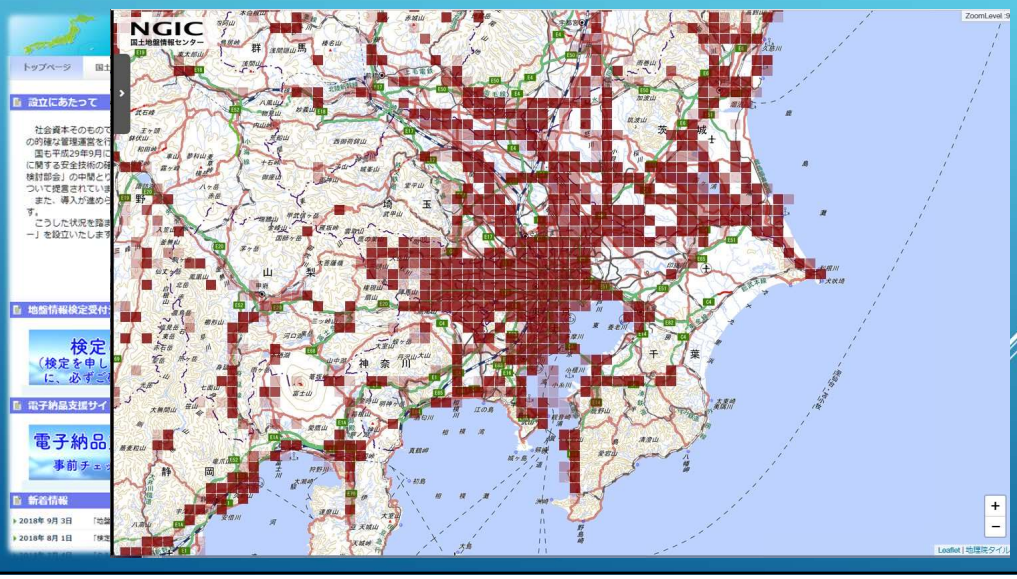

平成30年9月8日　北海道胆振東部地震
［復興支援］ボーリング柱状図 緊急公開サイト開設

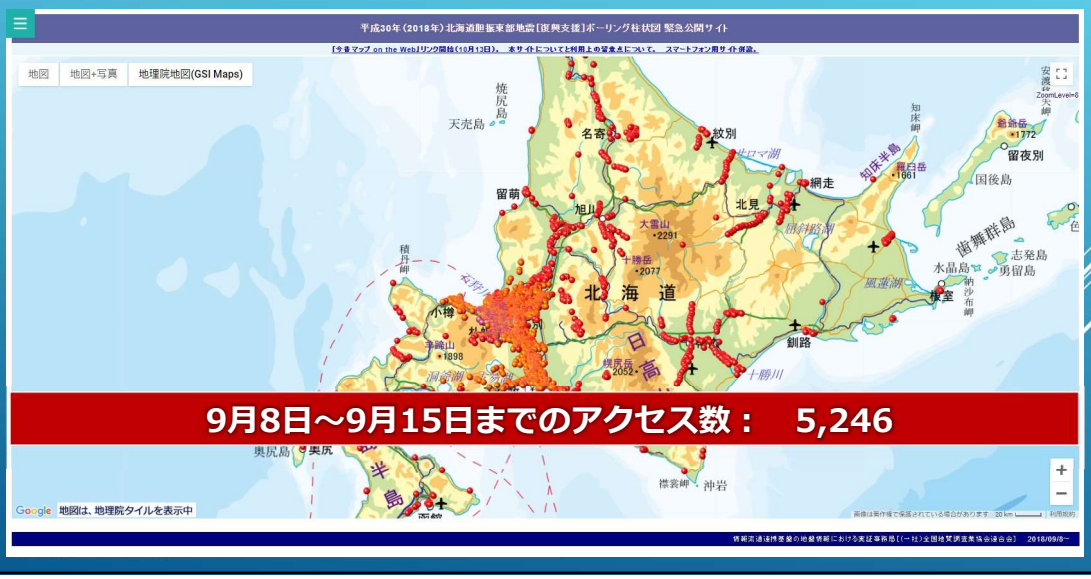

9月8日～9月15日までのアクセス数：　5,246

東京都地域（平成31年３月31日時点）

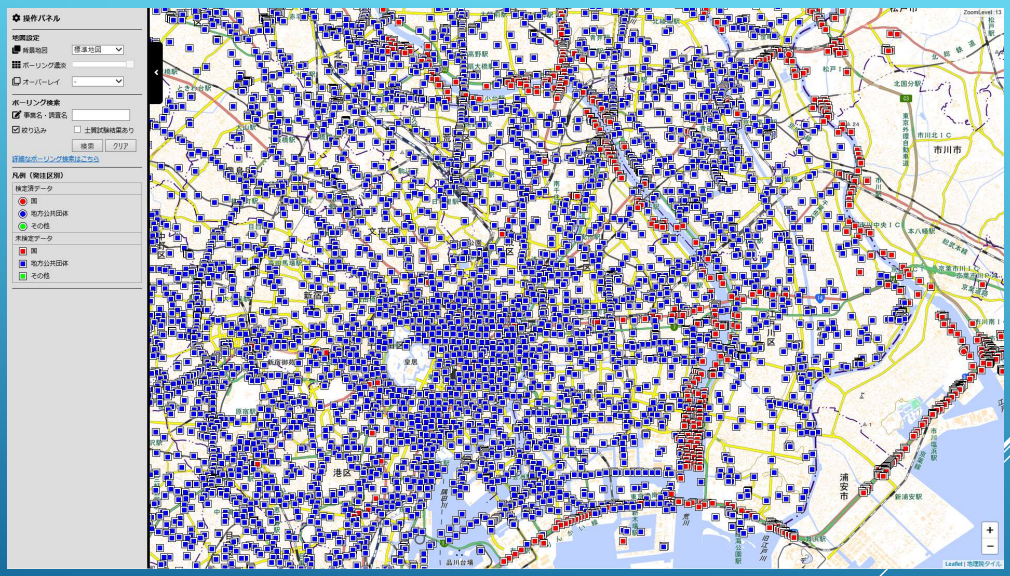

- 東京都地域（平成31年４月１日時点）

第2号議案　平成30年度　決算及び監査報告

単位：円

経常収益計	17,758,956
経常費用計	6,693,586
当期経常増減額	11,065,370

報告事項1　令和元年度　事業計画

令和元年度の事業計画

1. 地盤情報のデータプラットフォームの運営
2. WEB-GISによる情報提供機能の開発と供用
3. 品質確保策の検討と実施
4. 関連委員会の設置と検討
5. 関係機関（産官学）への協力依頼
6. その他
   (1) 地盤情報の２次利用の機能追加と機能の供用
   (2) 地質リスクマネジメントとの連携
   (3) その他
      ① 地盤データの利活用の具体的な事例紹介
      ② 研究開発（３次元のフリーソフトの開発と提供）
      ③ ホームページのリニューアル事業
      ④ 賛助会員制度の導入

3次元地盤モデリング技術への展開

CIMやi-Constructionとの連携

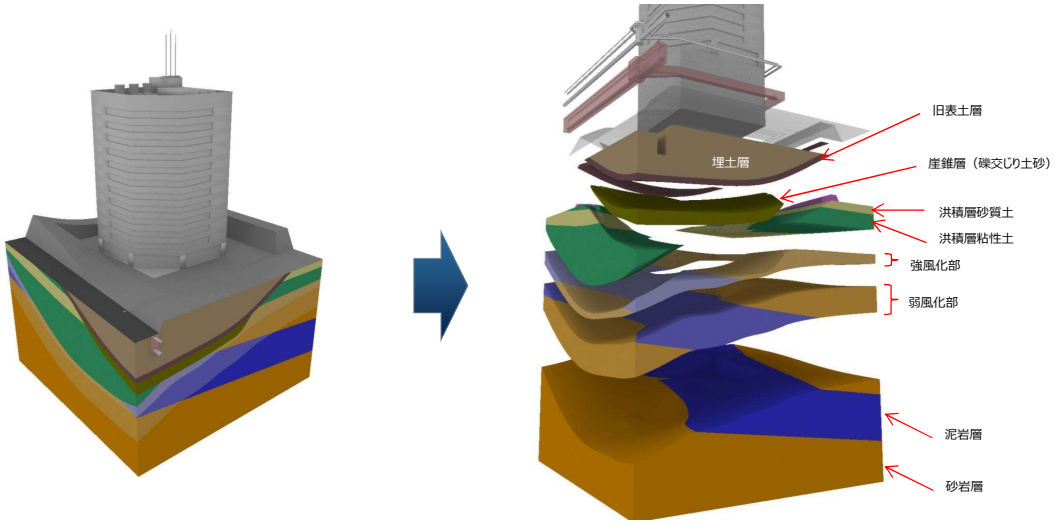

図引用：3次元地質解析技術コンソーシアム：3次元地質解析マニュアルVer1.5，(2019)

CIMやi-Constructionとの連携

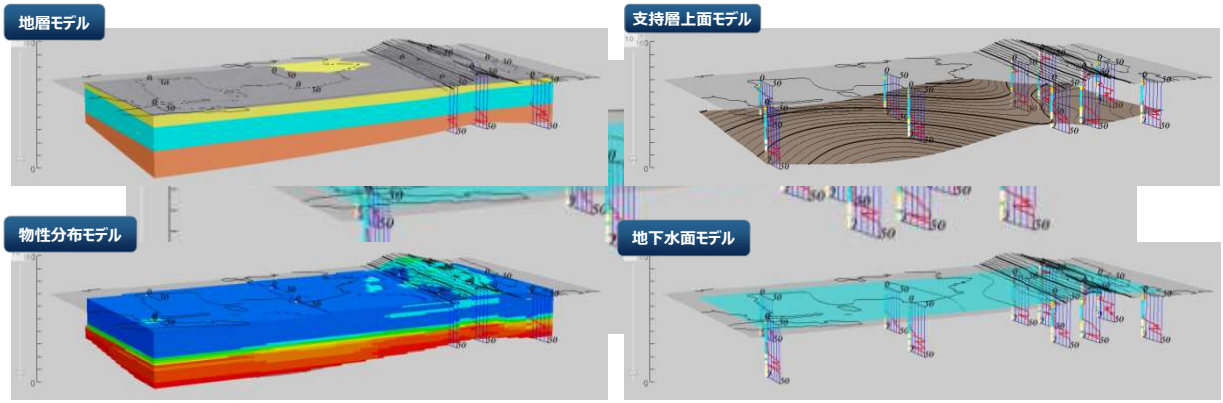

図引用：3次元地質解析技術コンソーシアム：3次元地質解析マニュアルVer1.5，(2019)

報告事項2　令和元年度　予算

単位：円

経常収益計	50,410,000
経常費用計	48,600,000
当期経常増減額	1,810,000